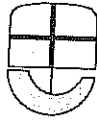


SCHEMA N..... NP/13566
DEL PROT. ANNO 2009



REGIONE LIGURIA - Giunta Regionale

Direzione Centrale Servizi Giunta Controllo Strategico e Risorse Umane
Affari Giunta - Servizio

SEDUTA DELLA GIUNTA REGIONALE : N 2919 del 24/07/2009

N. 1006

IN DATA 24/07/2009

OGGETTO : Modifica integrativa della D.G.R. n. 940 del 10.7.2009 recante l'adozione della variante di salvaguardia del P.T.C.P. relativa alla fascia costiera.

CERTIFICAZIONE DELLE RISULTANZE DELL'ESAME DELL'ATTO

Si ATTESTA che nel corso dell'odierna seduta della Giunta Regionale, PRESIDENTE Claudio Burlando, con la partecipazione dei seguenti Componenti, che si sono espressi in conformità di quanto a fianco di ciascuno indicato:

PRESENTI	ASSENTI	I COMPONENTI DELLA GIUNTA - SIGNORI	VOTI ESPRESSI		
			FAVOR.	ASTEN.	CONTR.
X		Claudio Burlando			
X		Massimiliano Costa - Presidente	X		
X		Maria Bianca Berruti - Vice Presidente	X		
X		Margherita Bozzano - Assessore	X		
X		Giancarlo Cassini - Assessore	X		
X		Renzo Guccinelli - Assessore	X		
X		Claudio Montaldo - Assessore	X		
X		Fabio Morchio - Assessore	X		
X		Giovanni Battista Pittaluga - Assessore	X		
X		Carlo Ruggeri - Assessore	X		
X		Giovanni Enrico Vesco - Assessore	X		
X		Franco Zunino - Assessore	X		
12			12		

RELATORE alla Giunta Carlo Ruggeri e con l'assistenza del Segretario Generale e del Dott. Mario Martinero, che ha svolto le funzioni di SEGRETARIO

LA GIUNTA REGIONALE

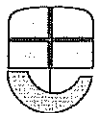
all'unanimità HA APPROVATO il provvedimento proposto secondo lo schema il cui testo integrale è riportato in originale da pag. 1 a pag. 2 della presente cartella, autenticato dal Segretario della Giunta Regionale.

Data - IL SEGRETARIO
24/07/2009 (Dott. Mario Martinero)

Il presente ATTO viene contraddistinto col numero, a margine indicato, del REGISTRO ATTI DELLA GIUNTA REGIONALE - Parte I

RISULTANZE DELL'ESAME	AUTENTICAZIONE COPIE	CODICE PRATICA :
	AFFARI GIUNTA P.....C.....C..... Il Funzionario (Dott. Mario Mart)	PTCP-int
PAGINA : 1	COD. ATTO : DELIBERAZIONE	

SCHEMA N.....NP/13566
DEL PROT. ANNO.....2009



REGIONE LIGURIA - Giunta Regionale

Dipartimento Pianificazione Territoriale
Pianificazione Territoriale e Centro Documentazione e Proposte sulle Trasformazioni
Territoriali - Settore

OGGETTO : Modifica integrativa della D.G.R. n. 940 del 10.7.2009 recante l'adozione della variante di salvaguardia del P.T.C.P. relativa alla fascia costiera.

DELIBERAZIONE

N.

1006
del REGISTRO ATTI DELLA GIUNTA

IN DATA

24/7/09

LA GIUNTA REGIONALE

Premesso che con Deliberazione della Giunta Regionale n. 940 del 10.7.2009 è stata adottata la variante di salvaguardia del Piano Territoriale di Coordinamento Paesistico relativa alla fascia costiera, costituita dagli elaborati ivi indicati ed allegati alla stessa quali parti integranti e sostanziali;

Che in sede di redazione delle Norme di Attuazione oggetto della sopracitata variante, contenuta nell'elaborato denominato "Fascicolo proposte di modifica alle Norme di Attuazione", nel testo dell'art. 79 bis (Disciplina per la salvaguardia e la valorizzazione del complesso viario di interesse paesistico regionale della Via Aurelia), non è stata inserita la formulazione contenente disposizioni di salvaguardia riferite anche alle aree e ai manufatti di pertinenza del tracciato dell'Aurelia, quale risultante dal testo allegato alla presente deliberazione come parte integrante e sostanziale;

Ritenuto che l'introduzione del sopra menzionato testo si renda necessaria al fine di scongiurare l'occupazione delle suddette aree e il mutamento d'uso dei manufatti ivi esistenti attraverso usi tali da pregiudicare la realizzazione di interventi funzionali alla valorizzazione paesistica e alla fruizione del sistema della Via Aurelia, con particolare riguardo alla accessibilità al litorale e alle aree contermini di valore paesistico-ambientale;

Che per le motivazioni sopra espresse sia da sostituire, nei termini indicati nell'allegato elaborato normativo, il testo dell'art. 79 bis contenuto nel suddetto elaborato denominato "Proposte di modifica alle Norme di Attuazione";

Data - IL DIRIGENTE

(Dot. Arch. Dino Biondi)

Data - IL SEGRETARIO

M. d. B. 24/7/09

ATTO

AUTENTICAZIONE COPIE

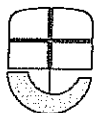
CODICE PRATICA

PTCP-int

AFFARI GIUNTA
P.....G.....G.....
Il Funzionario
(Dot. Mario Martinelli)

PAGINA : 1

COD. ATTO : DELIBERAZIONE



DELIBERA

- di adottare, ai sensi del combinato disposto degli articoli 69 e 76 della legge regionale n. 36/1997 e s.m., dell'art. 3 della legge regionale n. 6/1991 e dell'art. 4, 6° comma, della legge regionale n. 39/1984 la modifica integrativa della Deliberazione della Giunta Regionale n. 940 del 10.7.2009 nei termini indicati nell'allegato elaborato normativo;
- di dare mandato al Settore Pianificazione Territoriale e Centro Documentazione e Proposte sulle Trasformazioni Territoriali di dar corso agli adempimenti già indicati nella ridetta Deliberazione della Giunta Regionale n. 940 del 10.7.2009.

FINE TESTO

Si attesta la regolarità amministrativa, tecnica e contabile del presente atto.

Data - IL DIRIGENTE

22/09

(Dott. Arch. Dino Biondi)

Data - IL DIRETTORE GENERALE

(Dott. Arch. Franco Lorenzani)

Data - IL DIRIGENTE

23/09

(Dott. Arch. Dino Biondi)

Data - IL SEGRETARIO

24/7/09

ATTO

AUTENTICAZIONE COPIE

CODICE PRATICA

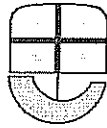
AFFARI GIUNTA
Il Funzionario
(Dott. Mario Martiniere)

PTCP-int

PAGINA : 2

COD. ATTO : DELIBERAZIONE

SCHEMA N. NP/13566
DEL PROT. ANNO 2009



REGIONE LIGURIA - Giunta Regionale

Dipartimento Pianificazione Territoriale
Pianificazione Territoriale e Centro Documentazione e Proposte sulle Trasformazioni Territoriali
- Settore

N. 1006
IN DATA: 22/7/09

OGGETTO : Modifica integrativa della D.G.R. n. 940 del 10.7.2009 recante l'adozione della variante di salvaguardia del P.T.C.P. relativa alla fascia costiera.

DOCUMENTI ALLEGATI COSTITUITI DAL NUMERO DI PAGINE A FIANCO DI CIASCUNO INDICATE

Art. 79 bis Disciplina per la salvaguardia e la valorizzazione del complesso viario di interesse paesistico regionale della Via Aurelia e delle relative aree e manufatti di pertinenza

da pag. 2 a pag. 3

PER UN TOTALE COMPLESSIVO DI PAGINE N. 3

----- FINE TESTO -----

Data - IL DILIGENTE

(Dott. Arch. Dino Biondi)

AUTENTICAZIONE COPIE

CODICE PRATICA :

ALLEGATO
ALL'ATTO

AFFARI GIUNTA
Pianificazione Territoriale
e Centro Documentazione
e Proposte sulle Trasformazioni
Territoriali
Dott. Mario Zilantineri

PTCP-int

PAGINA : 1

COD. ATTO : DELIBERAZIONE

Art. 79 bis

Disciplina per la salvaguardia e la valorizzazione del complesso viario di interesse paesistico regionale della Via Aurelia e delle relative aree e manufatti di pertinenza.

1. La disciplina di cui al presente articolo si applica:
 - a) al tracciato della Strada Statale n. 1 Aurelia come esistente all'anno 1990 e ai tracciati antecedenti, anche se dismessi, a partire dall' impianto napoleonico-sabaudo della strada, come indicati nella cartografia di piano con la sigla SVA (Sistema della Via Aurelia), nonché alle aree e ai manufatti di relativa pertinenza;
 - b) ai tratti tuttora esistenti dei tracciati storici lungo l'arco costiero, normalmente individuati nella toponomastica locale come Via antica Romana, in parte già indicati nella cartografia di piano con la sigla PS (Percorsi Storici).
2. Obiettivo della disciplina è restituire alla Via Aurelia il rango di elemento costitutivo dell'identità e dell'immagine della Liguria attraverso la salvaguardia dei suoi valori storico-documentali e paesistici e la valorizzazione delle sue potenzialità in termini di fruizione del paesaggio e di promozione dell'immagine della Liguria.
3. Sono pertanto ammessi:
 - con riferimento al comma 1, lettera a):
 - gli interventi di manutenzione dettati da esigenze funzionali e di sicurezza purché condotti in termini atti a salvaguardare le caratteristiche e i manufatti storici del tracciato e a non alterare le visuali panoramiche;
 - gli interventi che comportino modificazioni del tracciato, quali allargamento della sede e rettifiche delle curvature, sostituzione dei manufatti e interventi di analoga portata, purché inseriti in un progetto di ricomposizione esteso ad un tratto significativo sotto il profilo paesistico;
 - relativamente alle aree e ai manufatti di pertinenza, interventi funzionali alla valorizzazione paesistica e alla fruizione del sistema della Via Aurelia, con particolare riguardo alla accessibilità al litorale e alle aree contermini di valore paesistico-ambientale;
 - con riferimento ai tracciati di cui al comma 1 lettera b):
 - gli interventi che non alterino le caratteristiche fisiche e di sostituzione di manufatti storici del tracciato lungo gli stessi tratti, nonché quelli dettati da specifiche esigenze di sicurezza o funzionalità, da condursi secondo gli obiettivi qualitativi della disciplina.
4. La Regione emana, d'intesa con ANAS, linee guida per gli interventi sui tracciati e nelle relative aree e manufatti di pertinenza e promuove progetti di valorizzazione paesistica su singoli tratti o aree volti al conseguimento degli obiettivi di cui alla presente norma. Fornisce inoltre, ai fini della migliore applicazione della disciplina di cui al presente articolo, l'individuazione, in raccordo con le Province, dei tracciati, delle aree e dei manufatti di pertinenza di cui al comma

Data - IL DIRIGENTE 22/7/09

(Dott. Arch. Dino Biondi)

Data - IL SEGRETARIO

AFFARI GIUNTA

F. O. C.

Il Funzionario

(Dott. Mario Martinero)

1, lettera a) in scala 1:10.000 e promuove, in raccordo con i Comuni, il censimento dei tracciati di cui al comma 1, lettera b). Infine promuove, d'intesa con la Soprintendenza ai Beni Architettonici e Paesaggistici, l'aggiornamento del vincolo sui tracciati del complesso viario della via Aurelia.

FINE TESTO

ATTESTO che la presente COPIA, ricavata su n. 24 pagine da me
singolarmente firmate, È CONFORME ALL'ORIGI-
NALE agli atti. 24/7/09
Genova, li



Il Funzionario
(Dott. Mario Martinero)

M. Martinero

Data - IL DIRIGENTE 22/7/09
(Dott. Arch. Dino Biondi)

Data - IL SEGRETARIO

M. Martinero 24/7/09